

Meteory

Podana tabela zawiera dane o głównych strumieniach meteorów znanych z obserwacji wizualnych do połowy XX wieku. Strumienie, których obserwacja jest zalecana w 2017 r., wyróżniono szarym tłem. Strumienie, uważane obecnie za nieaktywne, napisano szarą czcionką.

Oznaczenia w tabeli:

ΔT – okres aktywności

T_{max} – data maksimum aktywności (śr. – oznacza średnią datę dla wielu maksimów)

λ — długość ekliptyczna Słońca [na epokę 2000.0], określająca położenie Ziemi na orbicie [stopnie]

S – średnica pola radiantu [stopnie]

ΔR – ruch radiantu [stopnie/dobę]

v – prędkość meteoru w atmosferze. Zmienia się od 11 km/s (bardzo wolne) do 72 km/s (bardzo szybkie). Wartość średnia wynosi 40 km/s.

r – określa rozkład jasności meteorów w strumieniu: $r=2-2.5$ oznacza jaśniejsze niż średnio, $r>3$ oznacza słabsze niż średnio

ZHR — zenitalna częstotliwość godzinna, wyliczona maksymalna liczba meteorów, które idealny obserwator widziałby na doskonale czystym niebie przy radiantcie umieszczonym w zenicie. Jednostką jest ilość meteorów na godzinę (zm. - oznacza prędkość zmienną).

Ostatnia kolumna zawiera krótkie dane o strumieniu, o ruchu odpowiadającego mu roju meteorów, o jego związku z kometą, o dawnych deszczach meteorów i innych wzmocnieniach wielkości n/h w przeszłości.

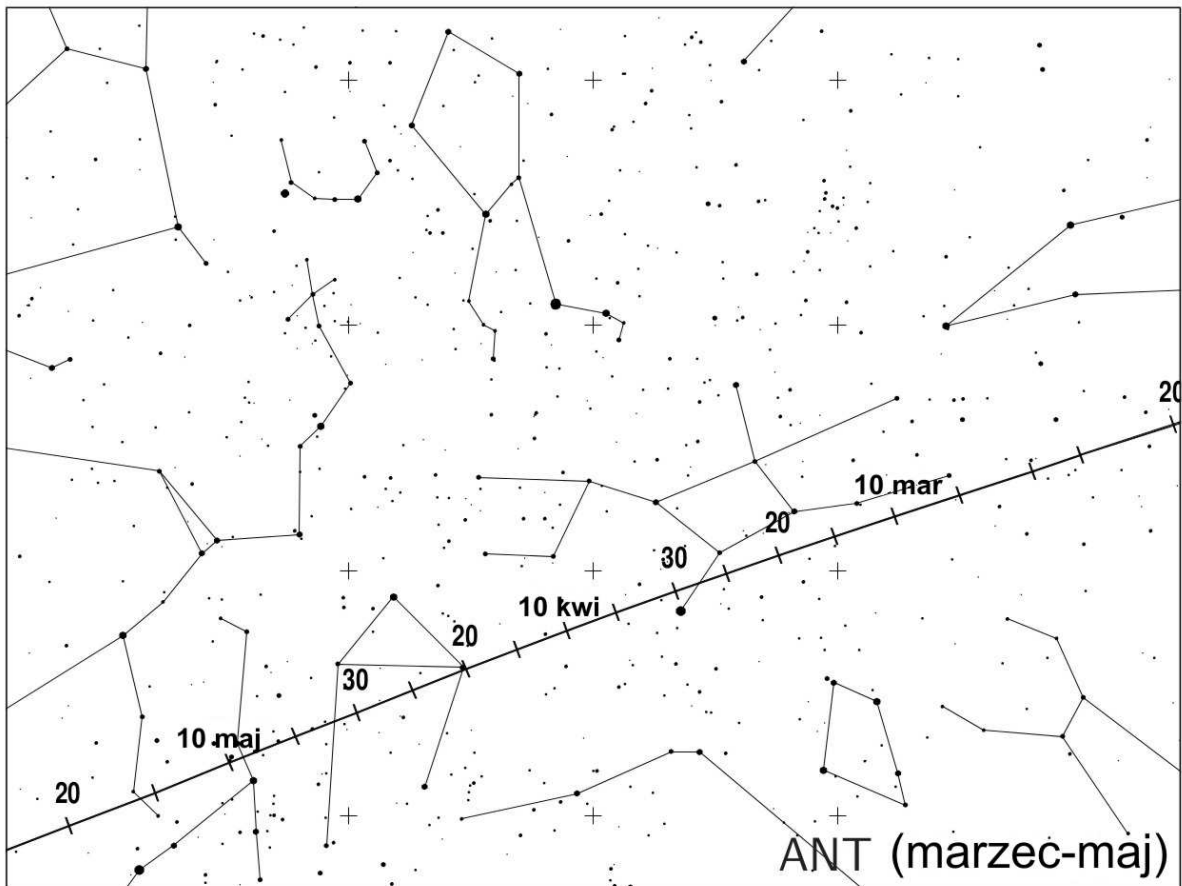
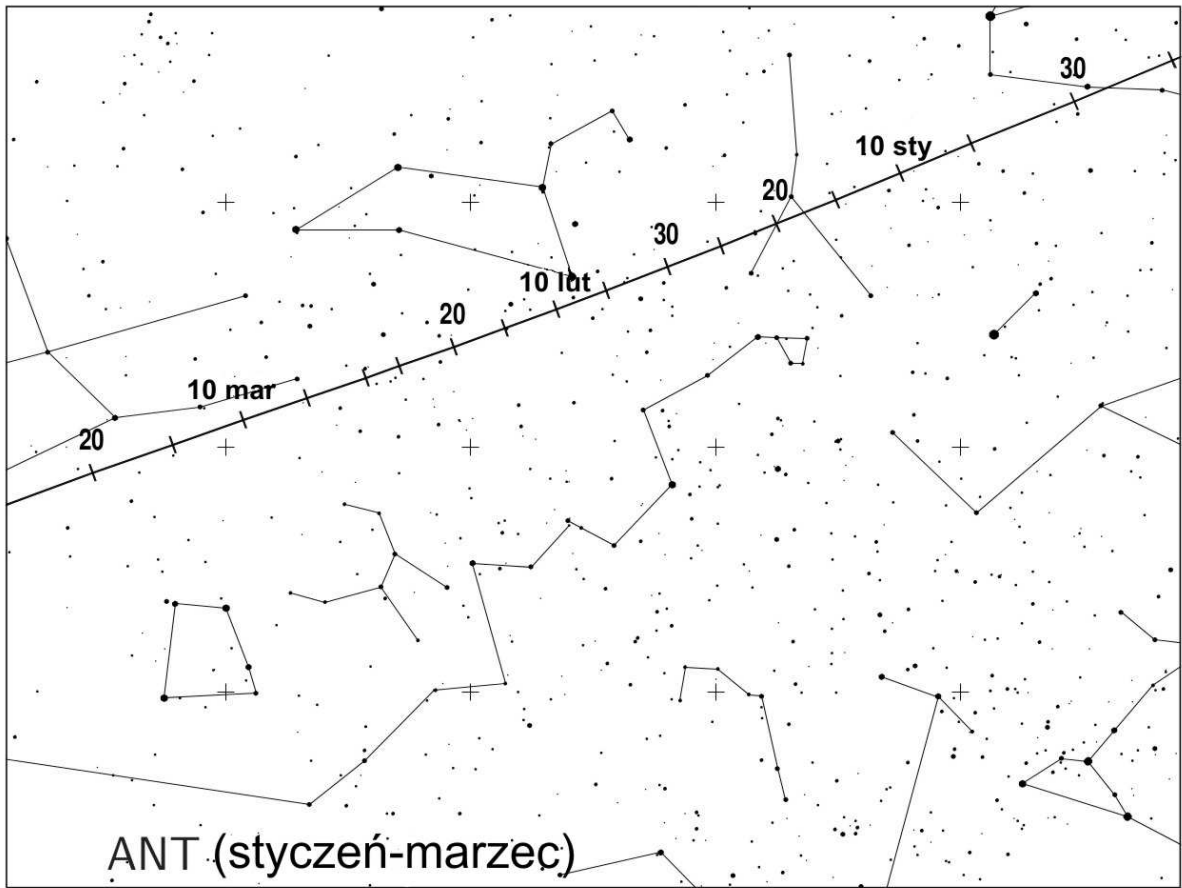
Załączono także mapki, przedstawiające ruch radiantów strumieni, których obserwacja jest zalecana w 2017 r.

UWAGA

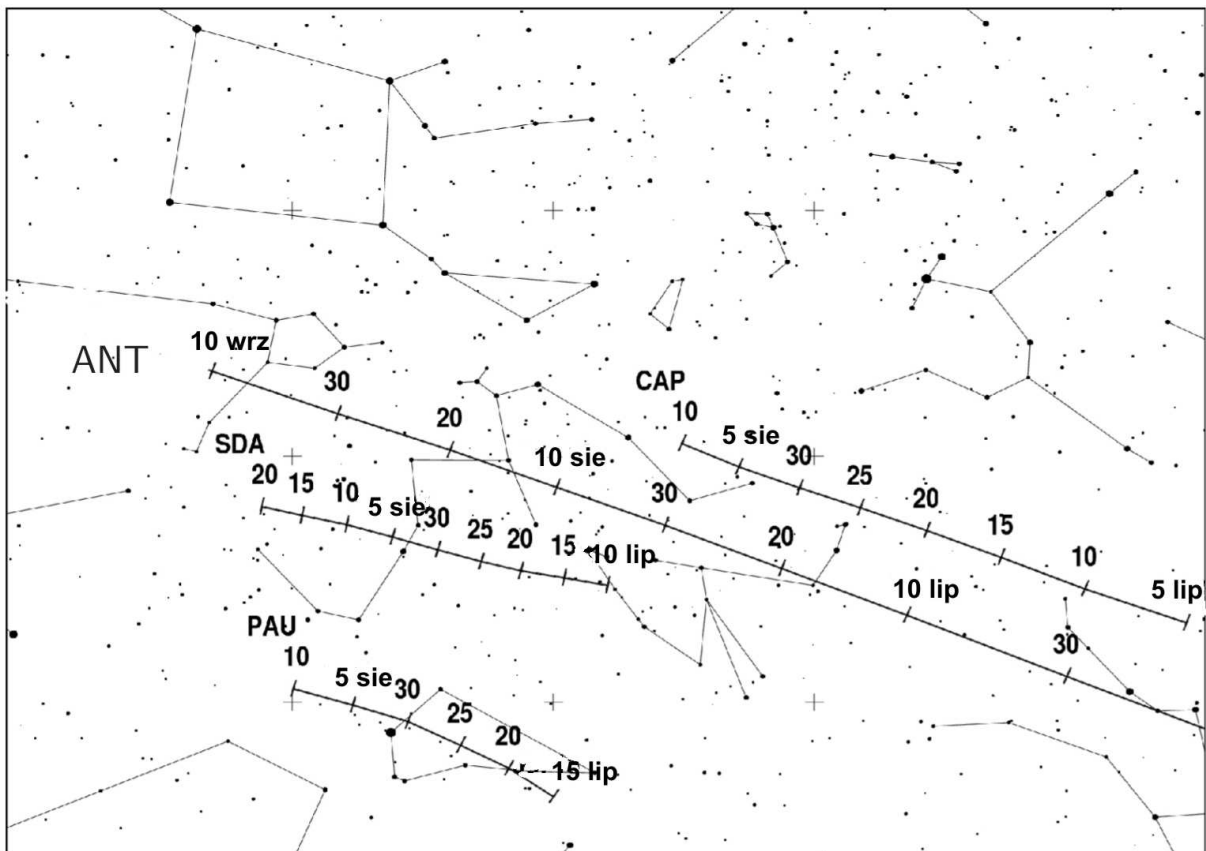
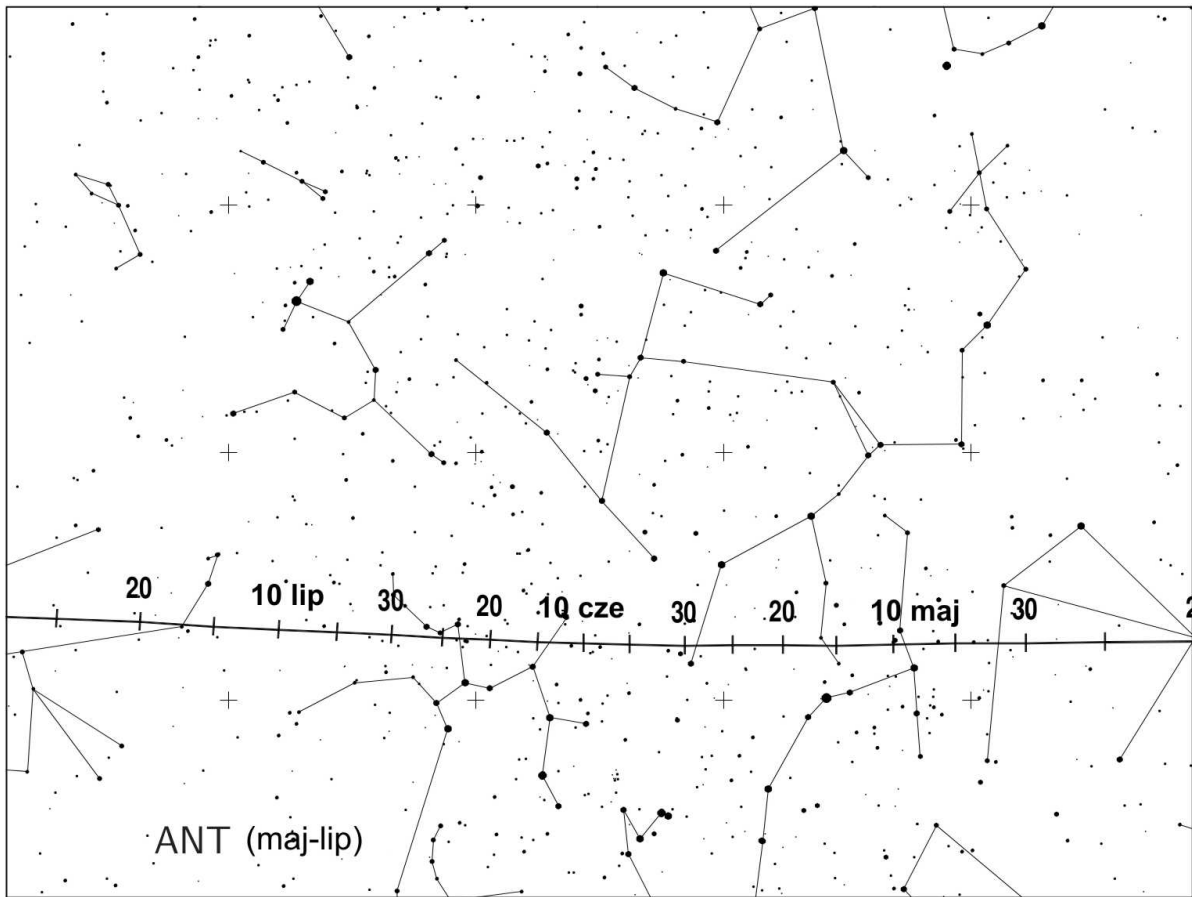
W 2006 r. usunięto z listy aktywnych wiele strumieni leżących w pobliżu ekliptyki, zmieniających się kolejno w ciągu całego roku. Zostały one zastąpione przez jeden, rozmyty obszar radiantów, o rozmiarach $30^\circ \times 15^\circ$, o środku leżącym 12° na wschód od przeciwslonecznego punktu ekliptyki. Miejsce to nazwano „Strumieniem Przeciwslonecznym” (ang. Antihelion Source) i oznaczono ANT. W skład „Strumienia Przeciwslonecznego” włączono: δ Canridy (DCA), Wirginidy (VIR), Sagittarydy (SAG), Północne δ Akwarydy (NDA), Południowe i Akwarydy (SIA), Północne i Akwarydy (NIA), Piscydy (SPI), Północne Taurydy (NTA), Południowe Taurydy (STA) i Północne χ Orionidy (XOR). W poniższej tabeli do oznaczeń tych strumieni dodano symbol gwiazdki (*).

[Tabelę i mapki oparto na *International Meteor Organization 2017 Meteor Shower Calendar*¹⁷]

¹⁷ <http://www.imo.net/files/meteor-shower/cal2017.pdf>



Zmiany położenia radiantu Strumienia Przeciwsłonecznego (ANT) w pierwszej połowie roku



Zmiany położenia radiantu Strumienia Przeciwsłonecznego (ANT) w drugiej połowie roku. Widoczne są też zmiany położenia radiantów α Kaprykornidów (CAP), Południowych δ Akwarydów (SDA) i Piscis Austrinidów (PAU).